

## BUENAS PRÁCTICAS



Deposite la basura en contenedores



Camina por los senderos marcados



Respete los bienes y propiedades privadas



No se permite la captura de animales



No se permite encender fuego

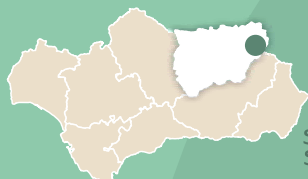


No se permite la pesca



No se permite la recolección de plantas

Teléfono de emergencias: 112



JAÉN

PARQUE NATURAL  
Sierras de Cazorla,  
Segura y Las Villas

## MÁS INFORMACIÓN

Centro de Visitantes Torre del Vinagre. Ctra. A-319 Cazorla - El Tranco km 45. Santiago Pontones. Jaén. Tel. 953 71 30 40

[www.ventanadelvisitante.es](http://www.ventanadelvisitante.es)

e / Dirección / Coordinación: Consejería de Agricultura, Pesca y Medio Ambiente / Agencia de Medio Ambiente y Agua  
Realización e imágenes: Grupo Entorno, CISTA y Agencia de Medio Ambiente y Agua



### • TRAYECTO

Lineal

### • LONGITUD

1,5 km

### • TIEMPO ESTIMADO

30 minutos

### • DIFICULTAD

Baja

### • TIPO CAMINO

Carril

### • PAISAJE/VEGETACIÓN

Vegetación de ribera, pinos y roquedos.

### • SOMBRA

Abundante

### • AUTORIZACIÓN ESPECIAL

No es necesaria

### • RECOMENDACIONES

Llevar agua potable y vestimenta y calzado adecuados.



### CÓMO LLEGAR

Partiendo desde Pozo Alcón tomamos la carretera hacia el embalse de La Bolera, a la izquierda tomamos un desvío hacia el Aula de la Naturaleza El Hornico, pasamos el desvío a la izquierda que nos conduce hacia la misma y 5 kilómetros más allá encontramos la señal de inicio de sendero.



### APARCAMIENTOS

No hay aparcamiento habilitado aunque hay un sitio próximo donde es posible dejar el vehículo.



### TRANSPORTE PÚBLICO

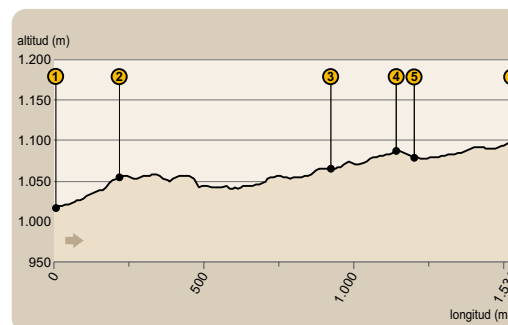
Las principales empresas concesionarias de las líneas regulares de autobuses en la zona son Alsina Graells (tel. 953 75 21 57), y Autocares Carcesa (tel. 953 72 11 42).



### OTROS SENDEROS

El parque natural ofrece otros recorridos. Entre los más próximos están Senda de los Pescadores y Barranco de las Sabinas.

### PERFIL DEL RECORRIDO



### • PROVINCIA / MUNICIPIOS

Jaén / Pozo Alcón

### • HOJAS DEL MTN 1:50.000

949 - Pozo Alcón

### • COORDENADAS INICIO / FINAL

38° 48' 10,99" N – 2° 54' 22,82" O

38° 48' 19,74" N – 2° 55' 20,27" O

### • DESNIVEL MÁXIMO

88 m

### • COTA MÁXIMA

1.102 m

### • COTA MÍNIMA

1.014 m

## CERCA DEL AGUA

Cerca del agua existen unas condiciones que llegan a crear un ecosistema único, especialmente rico en especies, tanto vegetales como animales. Además de esta inmensa colección de vida, se nos brinda la oportunidad de contemplar las formaciones que el mismo río va horadando en la dura piedra por la que transcurre.

El agua, es sinónimo de vida y salud. En su seno habitan y se reproducen ininidad de especies de invertebrados, destacando los insectos. Con facilidad, en este tipo de ecosistemas se pueden observar lustrosas libélulas y lucidas mariposas.



Con el discurrir incesante del agua y el canto de las innumerables aves que podemos escuchamos en las riberas podemos cerrar los ojos e inundarnos de la paz que se respira en este ambiente. La posibilidad de escuchar el melodioso canto del ruiseñor (*Luscinia megarhynchos*) o ver el picado de un martín pescador (*Alcedo atthis*) atrapando un pez, hacen sin duda mucho más atractivo este sendero.

El frescor del ambiente cercano al agua se hace patente en nuestra piel, cuando al cerrar los ojos nos alivia del tórrido calor de los meses de verano.

JAÉN

PARQUE NATURAL  
Sierras de Cazorla,  
Segura y Las Villas

Sendero  
Guazalamanco



JUNTA DE ANDALUCÍA  
CONSEJERÍA DE AGRICULTURA, PESCA Y MEDIO AMBIENTE



## Mirador de Guazalamanco

Comenzamos la ruta (ver [1] en el mapa) abandonando a la derecha un carril que nos conduciría hasta otro sendero ofertado por el parque natural denominado Senda de los Pescadores. Tomamos el carril que sale a la izquierda en este desvío, señalizado como inicio de la ruta de Guazalamanco.

Nada más comenzar podremos disfrutar de unas amplias vistas en el mirador de Guazalamanco [2] tras un cartel que nos advierte sobre la actividad cinegética de la zona y nos recuerda que debemos ceñirnos a los caminos y no introducirnos campo a través. Al oeste quedará la Sierra del Pozo y el arroyo de Guazalamanco, paralelo a nuestra ruta.



Al norte, el barranco del Guadalentín y el Tranco del Lobo. Al frente y al fondo, la Sierra de La Cabrilla de donde proceden las aguas del Guadalentín, encuadrado en una aparente y visible repoblación de pino carrasco (*Pinus halepensis*). Al sur el embalse de la Bolera y la Peña de Quesada. Caminaremos hasta alcanzar las cristalinas aguas del arroyo de Guazalamanco. La vegetación que podemos observar es típica de zonas húmedas, encontrando especies como el sauce blanco (*Salix alba*), la higuera silvestre (*Ficus carica*), o los arces granatenses (*Acer granatensis*).



## Sierra del Pozo

En este corto recorrido podemos percibir el ambiente montañoso de la más meridional de las sierras del Parque Natural de las sierras de Cazorla, Segura y Las Villas: La Sierra del Pozo, la profunda garganta excavada por el arroyo Guazalamanco viene de las cumbres más altas de la sierra, desde el Pico Cabañas, con algo más de 2.000 metros.

Las bravas aguas de este arroyo han ido trazando a lo largo de millones de años el particular recorrido de este curso de agua, horadando la dura piedra caliza y transformándola a su antojo [3].



Además de la tupida vegetación podemos observar con algo de suerte gran cantidad de especies animales que, sobre todo, a última hora de la tarde bajan al río a saciar su sed. Destacan por su porte y belleza el gamo (*Dama dama*) y el ciervo (*Cervus elaphus*), abundando también el jabalí (*Sus scrofa*). También observaremos multitud de aves, teniendo la ocasión de contemplar el vistoso vuelo de la oropéndola (*Oriolus oriolus*), la silueta del martin pescador (*Alcedo atthis*), o el mirlo acuático (*Cinclus cinclus*).



## Rótulos en el camino

A lo largo del trayecto también nos encontraremos con limpias aguas que irán formando pequeñas cascadas y remansos, que nos incitan a tomar un descanso y contemplar con calma, el discurrir paulatino del arroyo.

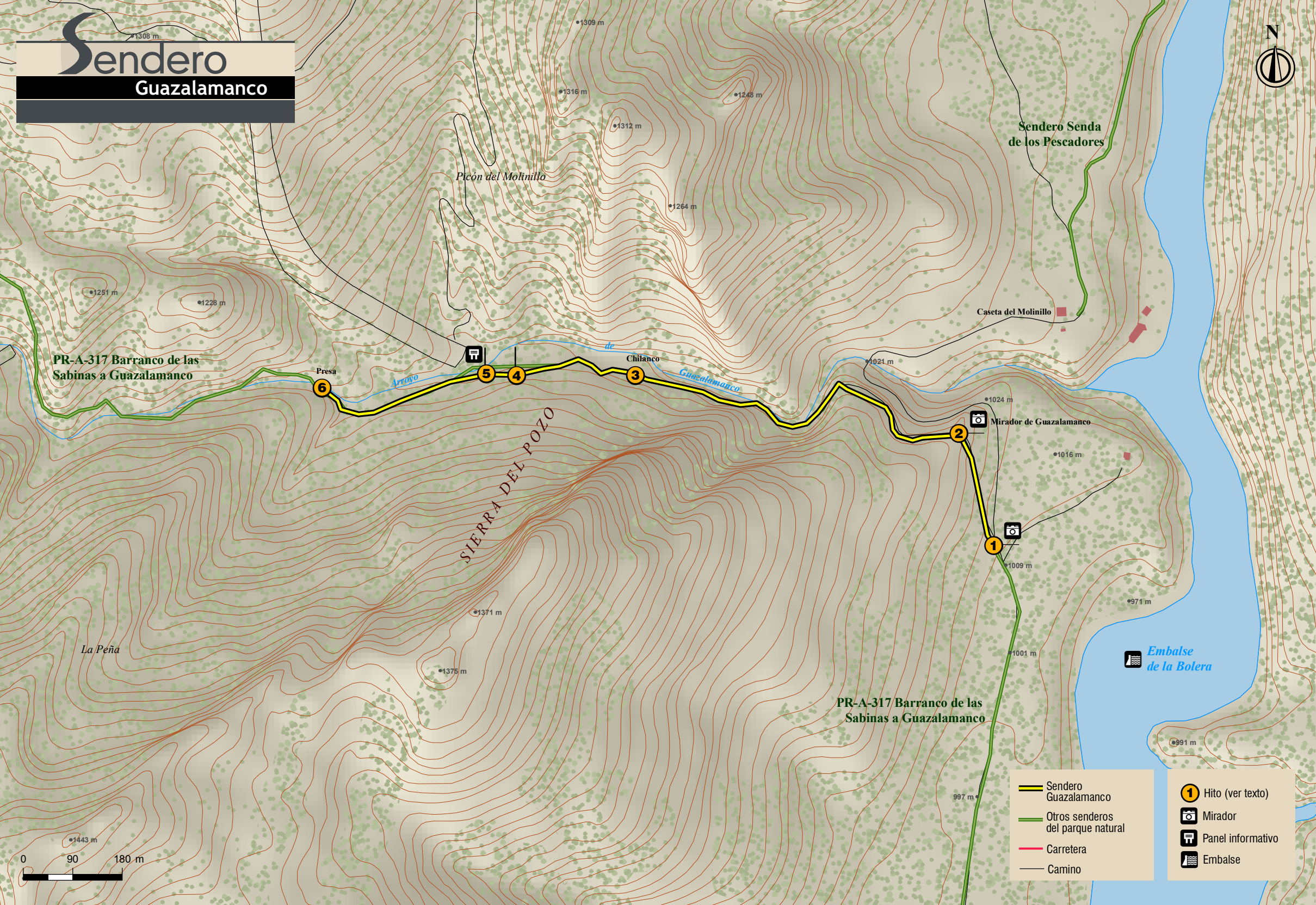
A lo largo del trayecto podremos ir encontrando distintos carteles informativos que nos harán más amena la ruta. Estos podrán explicarnos mejor, in-situ, las especies de aves que podemos avistar en el camino [4] e interpretar la zona del río en la que nos encontramos [5].



Podemos alargar nuestra ruta hasta divisar una hermosa cascada artificial, la Cascada del Dique [6], que merece la pena contemplar. Solo entonces retrocederemos sobre nuestros pasos para volver a deleitarnos con los encantos de este breve pero intenso sendero.



# Sendero Guazalamanco



PR-A-317 Barranco de las Sabinas a Guazalamanco

Sendero Senda de los Pescadores

SIERRA DEL POZO

PR-A-317 Barranco de las Sabinas a Guazalamanco

	Sendero Guazalamanco		Hito (ver texto)
	Otros senderos del parque natural		Mirador
	Carretera		Panel informativo
	Camino		Embalse

